

Gemeinde Sassenburg

Lärmaktionsplan 4. Runde

Karte 1
**Kfz-Querschnittsbelastung
im Kartierungsnetz**

**Durchschnittliche tägliche
Verkehrsmenge (DTV) in Kfz/24h**

- bis 8.200
- > 8.200 bis 10.000
- > 10.000 bis 15.000
- > 15.000 bis 15.950

— Schallschutzeinrichtungen

Datengrundlage
Lärmkartierung 4. Runde MU Niedersachsen 2023

Kartengrundlage
Netzgeometrien, Stadtgrenze
© OpenStreetMap-Mitwirkende 2023

Stand Januar 2024



LK Argus

LK Argus Kassel GmbH

Querallee 36 • D-34119 Kassel
Tel. 0561.31 09 72 80 • Fax 0561.31 09 72 89
kassel@lk-argus.de • www.lk-argus-kassel.de

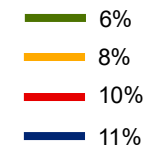
Gemeinde Sassenburg


Lärmaktionsplan 4. Runde

Karte 2

Schwerverkehrsanteile im Kartierungsnetz

SV-Anteile 22 - 6 Uhr (nachts)



 Schallschutzeinrichtungen

Datengrundlage

Lärmkartierung 4. Runde MU Niedersachsen 2023

Kartengrundlage

Netzgeometrien, Stadtgrenze
© OpenStreetMap-Mitwirkende 2023

Stand

Januar 2024



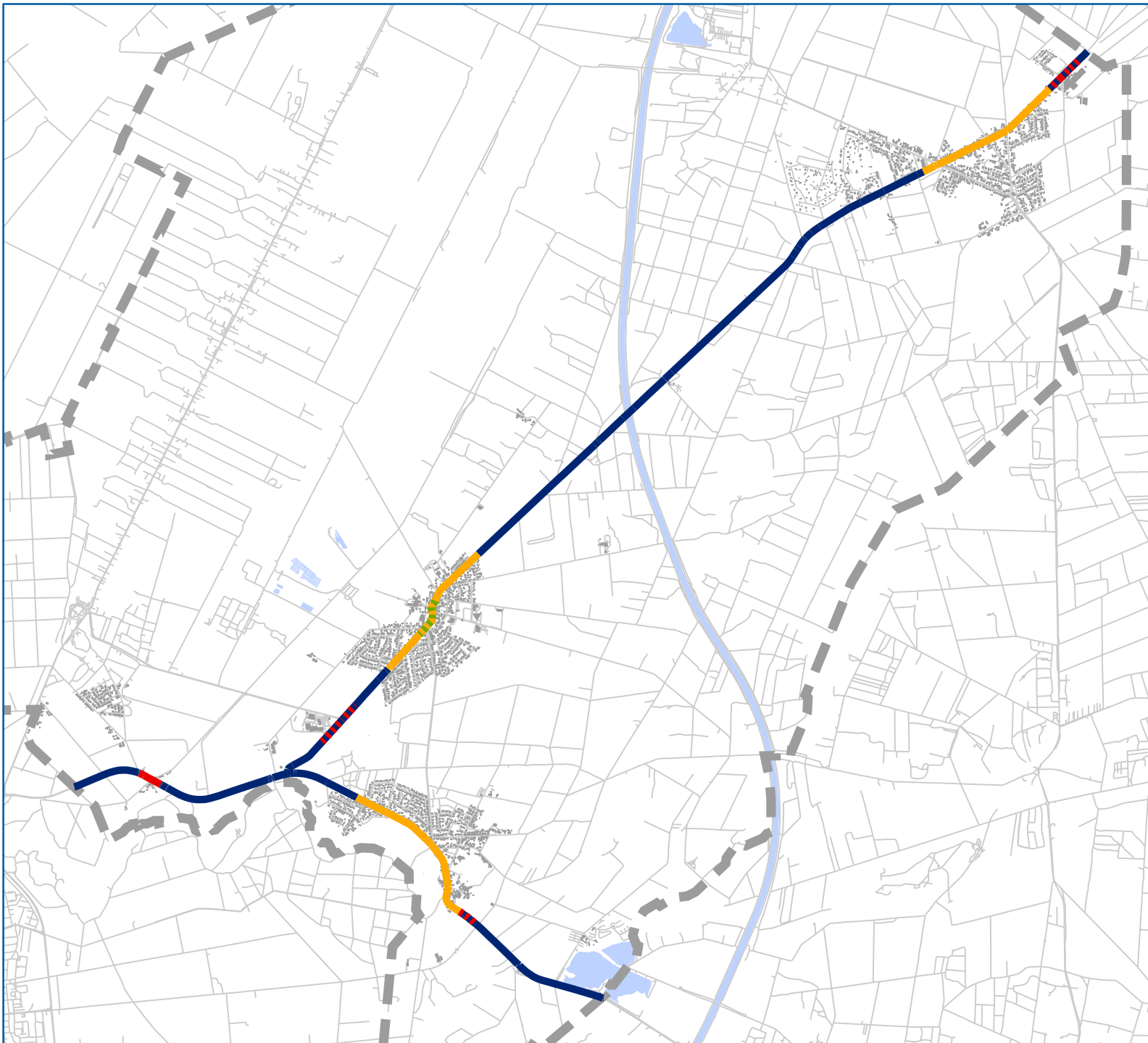
LK Argus

LK Argus Kassel GmbH

Querallee 36 • D-34119 Kassel

Tel. 0561.31 09 72 80 • Fax 0561.31 09 72 89

kassel@lk-argus.de • www.lk-argus-kassel.de



Gemeinde Sassenburg

Lärmaktionsplan 4. Runde

Karte 3
Geschwindigkeiten im Kartierungsnetz

Geschwindigkeiten (Eingangsdaten Lärmkartierung):

- 50 km/h
- 70 km/h
- 100 km/h Pkw, 80 km/h Lkw

Geschwindigkeiten (nicht in Lärmkartierung berücksichtigt):

- ⋯ 30 km/h
- ⋯ 70 km/h

Datengrundlage
 Lärmkartierung 4. Runde MU Niedersachsen 2023

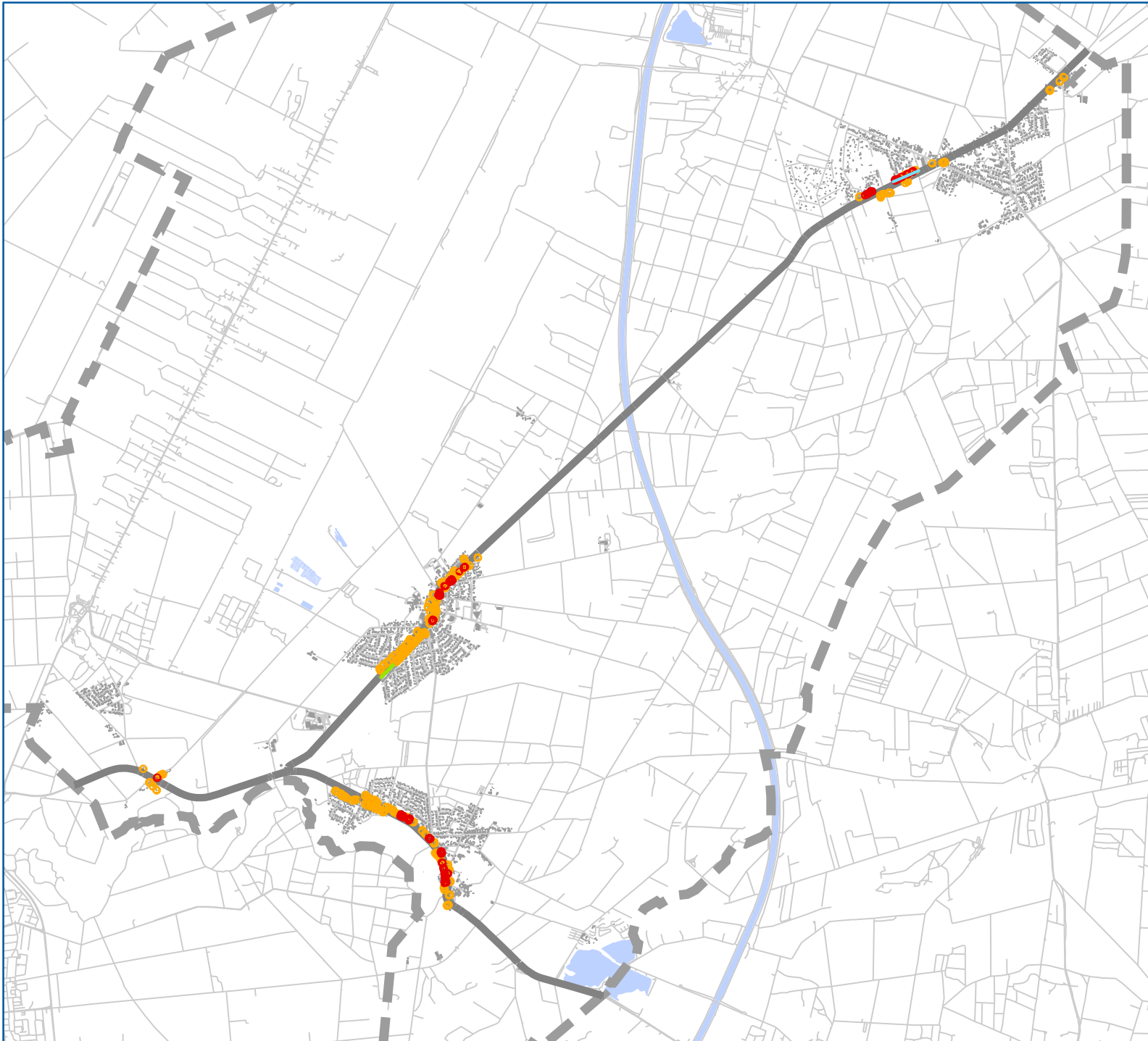
Kartengrundlage
 Netzgeometrien, Stadtgrenze
 © OpenStreetMap-Mitwirkende 2023

Stand Januar 2024



LK Argus
 LK Argus Kassel GmbH

Querallee 36 • D-34119 Kassel
 Tel. 0561.31 09 72 80 • Fax 0561.31 09 72 89
 kassel@lk-argus.de • www.lk-argus-kassel.de



Gemeinde Sassenburg

Lärmaktionsplan 4. Runde

Karte 4

**Lärmbelastung an bewohnten
Gebäuden nach Schwellenwerten
ganztags (L_{DEN})**

Lärmbelastungen ganztags (L_{DEN})

- ≥ 70 dB(A)
- ≥ 65 bis < 70 dB(A)
- < 65 dB(A) oder unbewohnt

- Kartierungsnetz Straße
- Schallschutzeinrichtung
- Schallschutzeinrichtung
(nicht in Kartierung berücksichtigt)

Datengrundlage

Lärmkartierung 4. Runde MU Niedersachsen 2023

Kartengrundlage

Netzgeometrien, Stadtgrenze

© OpenStreetMap-Mitwirkende 2023

Stand

Januar 2024



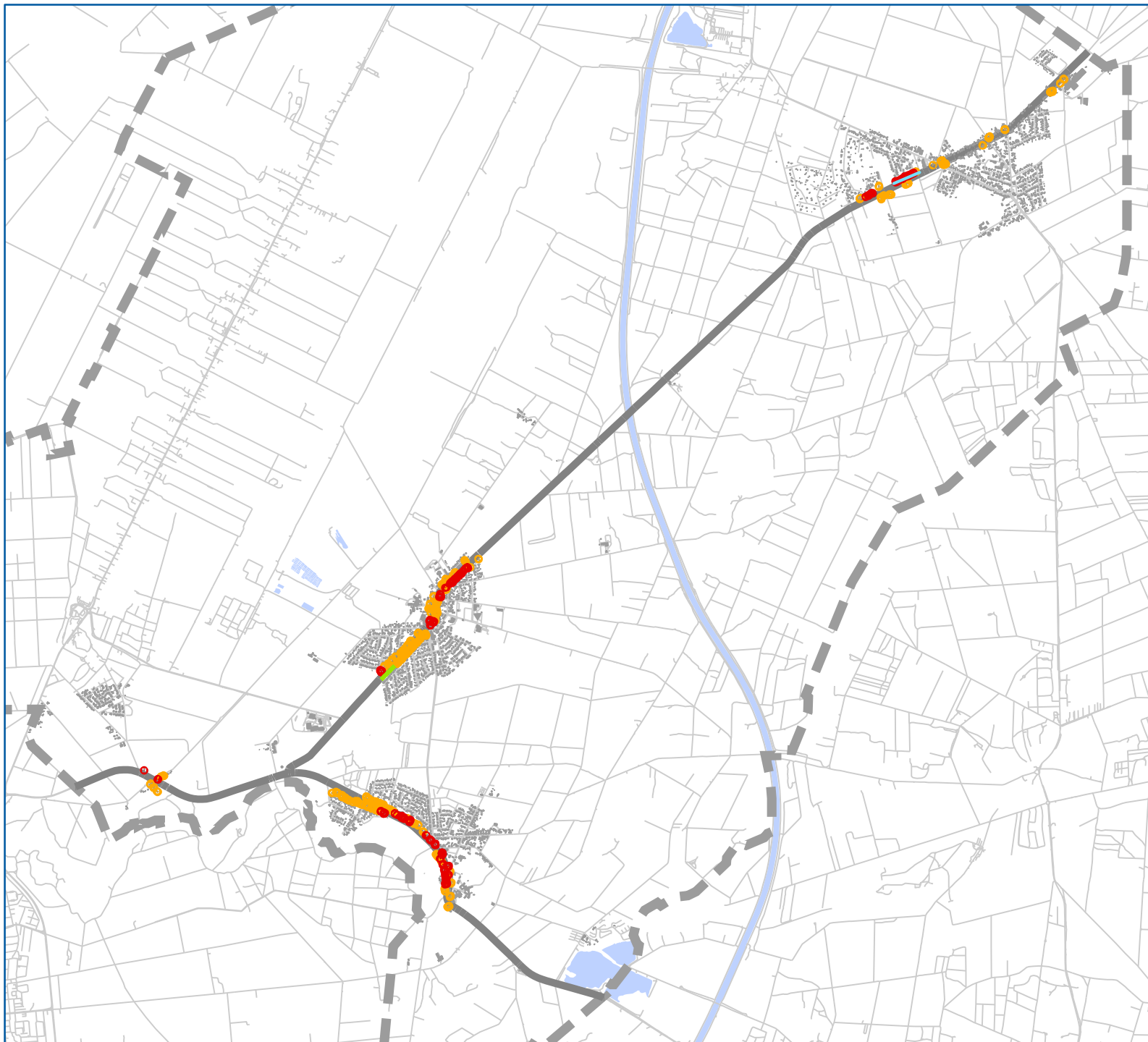
LK Argus

LK Argus Kassel GmbH

Querallee 36 • D-34119 Kassel

Tel. 0561.31 09 72 80 • Fax 0561.31 09 72 89

kassel@lk-argus.de • www.lk-argus-kassel.de



Gemeinde Sassenburg

Lärmaktionsplan 4. Runde

Karte 5

Lärmbelastung an bewohnten Gebäuden nach Schwellenwerten nachts (L_{Night})

Lärmbelastungen nachts (L_{Night})

- ≥ 60 dB(A)
- ≥ 55 bis < 60 dB(A)
- < 55 dB(A) oder unbewohnt

- Kartierungsnetz Straße
- Schallschutteinrichtung
- Schallschutteinrichtung (nicht in Kartierung berücksichtigt)

Datengrundlage
Lärmkartierung 4. Runde MU Niedersachsen 2023

Kartengrundlage
Netzgeometrien, Stadtgrenze
© OpenStreetMap-Mitwirkende 2023

Stand Januar 2024



LK Argus

LK Argus Kassel GmbH

Querallee 36 • D-34119 Kassel
Tel. 0561.31 09 72 80 • Fax 0561.31 09 72 89
kassel@lk-argus.de • www.lk-argus-kassel.de

Gemeinde Sassenburg


Lärmaktionsplan 4. Runde

Karte 6

Maßnahmenbereiche

Priorität

-  1. Priorität
-  2. Priorität
-  3. Priorität

 Abschnitte ohne Lärmbetroffenheit

Datengrundlage

Lärmkartierung 4. Runde MU Niedersachsen 2023

Kartengrundlage

Netzgeometrien, Stadtgrenze
© OpenStreetMap-Mitwirkende 2023

Stand

Januar 2024

0 0,9 1,8 km



LK Argus

LK Argus Kassel GmbH

Querallee 36 • D-34119 Kassel

Tel. 0561.31 09 72 80 • Fax 0561.31 09 72 89

kassel@lk-argus.de • www.lk-argus-kassel.de

